

# 坂のまち善行と藤沢宿への古道を行く

2022年 6月7日(火)、11日(土)





相模野台地の南端に位置する善行地区は、台地と谷が入り組んだ“坂のまち”です。のどかな農村部であったこの一帯の人々は、藤沢宿への坂を行き来して暮らしをつむいできました。ところが、昭和の歴史の大波により、善行地区は二転三転と町の姿を変え、暮らしも大変貌を遂げます。

今回は、善行地区の史跡と、藤沢宿へとつながる古道を巡りながら、善行地区の様変わりを伝える歴史のカケラを辿る旅をしてみます。



昭和 35 年 小田急線善行駅の開駅 写真提供：藤沢市文書館

予定コース（都合により一部変更することがあります）

小田急線善行駅  → 善行公園 → 善行市民センター  → 幡随意上人誕生の地 → 善行神社 → （全龍寺跡）  
→ 藤会橋と馬頭観世音塔 → （円行道） → 立石市民の家【昼食】 → オーキ株 → グリーンハウス  →  
福祉法人みその（八王子道） → （本入坂） → 白旗廻公園 → 白旗神社  → 北向地藏 → 小田急線 藤沢本町駅  
解散：15時頃予定 ※ 約 6.5 km程度、高低差があります。

日 時：令和4年(2022)6月7日(火)と11日(土) 2回開催（同じ内容です）  
※ 雨天の場合、6月14日(火)に延期します

集 合：午前9時30分 小田急線「善行駅」西口階段下 集合  
午後3時ごろ 小田急線「藤沢本町駅」で解散予定

参加費：500円（資料代と保険料を含みます）（藤沢地名の会 会員は無料）

定 員：両日とも20名（お申し込みが必要です）

お申し込み・お問い合わせは

「藤沢地名の会」山本 へ 電話 090-1552-7301

※ 6月3日(金)迄にお申し込み下さい。

持ち物：弁当、飲み物、ゴミ袋、雨具、また万一の屋外での昼食用に敷物



当日は、マスク着用、平熱確認など、

体調に留意されてご参加下さい

